
















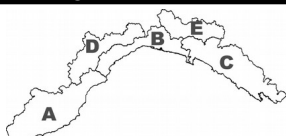


OGGI, lunedì 19 gennaio 2026	ZONA	Intensità PIOGGE	Quantità PIOGGE	TEMPORALI Forti	NEVE Costa	NEVE Interno	MARE	VENTO	DISAGIO Fisiologico
Tra tardo pomeriggio e sera possibili isolate e deboli spolverate nevose oltre 500-600 m su D. Venti settentrionali forti con raffiche di burrasca su AB fino a 60-80 km/h, su C 50-60 km/h. Valori localmente superiori sui crinali esposti e allo sbocco delle valli. Locale disagio per freddo nelle zone interne nelle ore serali.	A							 Burrasca	
	B							 Burrasca	
	C							 Forte	
	D								
	E								
DOMANI, martedì 20 gennaio 2026	ZONA	Intensità PIOGGE	Quantità PIOGGE	TEMPORALI Forti	NEVE COSTA	NEVE INTERNO	MARE	VENTO	DISAGIO Fisiologico
Nella notte possibili isolate e deboli spolverate nevose oltre 400-500 m su D in esaurimento dalla mattina. Persistenza di venti forti con raffiche fino a burrasca o localmente burrasca forte su AB (70-90 km/h) in particolare allo sbocco delle valli e sui crinali esposti, 50-60 km/h su CDE. Nella notte e nelle prime ore del giorno il calo delle temperature, unito alla forte ventilazione, determina disagio fisiologico per freddo su BDE e localmente su parte orientale di A. Mare molto mosso sui capi esposti di A, agitato a largo.	A							 Burrasca forte	
	B							 Burrasca forte	 Freddo
	C							 Forte	
	D							 Forte	 Freddo
	E							 Forte	 Freddo
DOPODOMANI, mercoledì 21 gennaio 2026	ZONA	Intensità PIOGGE	Quantità PIOGGE	TEMPORALI Forti	NEVE COSTA	NEVE INTERNO	MARE	VENTO	DISAGIO Fisiologico
Fino alle ore centrali venti forti settentrionali su AB (50-60 km/h) in successivo calo.	A							 Forte	
	B							 Forte	
	C								
	D								
	E								

LEGENDA FENOMENI METEO				ZONE DI ALLERTAMENTO	
				<p>ZONA A: Bacini Liguri Marittimi di Ponente</p> <p>ZONA B: Bacini Liguri Marittimi di Centro</p> <p>ZONA C: Bacini Liguri Marittimi di Levante</p> <p>ZONA D: Bacini Liguri Padani di Ponente</p> <p>ZONA E: Bacini Liguri Padani di Levante</p>	
NULLA DA SEGNALARE	SIGNIFICATIVI	INTENSI	MOLTO INTENSI		